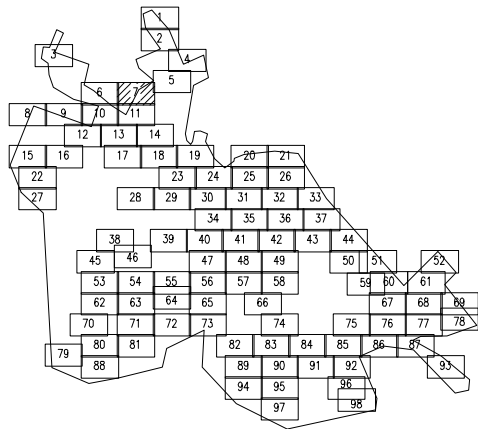
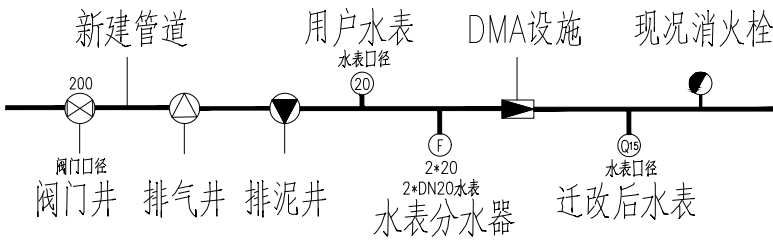


分幅范围：

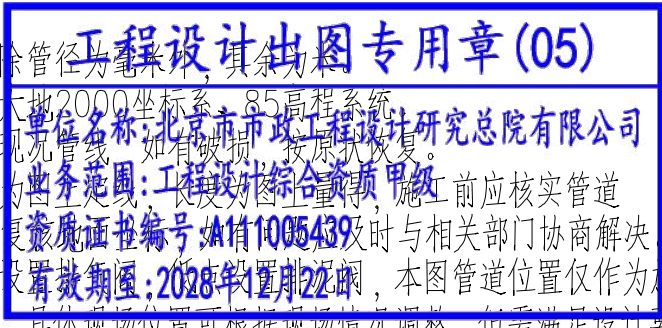


图例：



说明：

- 1、本图单位除管径为毫米外，其余均为米。
- 2、设计采用大地2000坐标系，85高程系统。
- 3、注意保护原有管线，如有破损，按原状恢复。
- 4、管道设计为埋地敷设，施工过程中应随时与相关部门协商解决。
- 5、管道高点设置排气阀，本图管道位置仅作为施工指引使用，具体现场位置可根据现场情况调整，但需满足设计要求。



北京市市政工程设计研究总院有限公司	桥头镇 给水工程（李屋、石水口、田头角村） 石水口给水平面设计图(七)	项目(副)负责人	张亚峰	校核人	卓奇奇	阶段	施工图设计		
		专业负责人	张亚峰	审核人	罗知平	图号	2023N108-SS020102-GS15-07		
		设计人	张莉祥	审定人	罗知平	日期	2024.06	比例	1:500